

Шифр

0	9	-	0	2															
---	---	---	---	---	--	--	--	--	--	--	--	--	--	--	--	--	--	--	--






Всероссийская олимпиада школьников по географии
школьный этап 2024-2025 учебный год

9 класс

БЛАНК ОТВЕТОВ

Участник олимпиады	
Фамилия	Канзин
Имя	Максим
Отчество	Сергеевич

Баллы

№ задания	1	2	3	4	Тесты
Количество баллов	4,5	10	4	10	16
Подпись члена жюри					
Сумма баллов	49,5				

Шифр

0 9 - 0 2

Теоретический тур

Задание 1. Разгадайте филлворд «Великие путешественники» и заполните таблицу:

Путешественник	Что совершил	Дополнительный вопрос	Ответ на дополнительный вопрос
Колумб	Открыл часть света Америки +	Открытие этого путешественника – грандиозная географическая ошибка. А какие земли в действительности хотел открыть этот путешественник, отправляясь на запад?	Индию, Азию +
Магеллан	Совершил кругосветное плавание +	На самом деле цели своей экспедиции этот путешественник не достиг, так как умер на Филиппинских островах. А кто встал во главе экспедиции после его смерти и довершил плавание?	Элькано +
		Предшественник этого путешественника Бартоломеу Диаш назвал этот мыс мысом Бурь, но было решено дать этому мысу более благозвучное название. Какое?	
Навитин	Путешествовал «за три моря» в Индию +	В каком городе родился автор книги «Хождение за три моря»?	В Твери +
		Почему этого путешественника можно назвать «великим закрывателем Антарктиды»?	
Ливингстон	Исследовал территорию +	Интересная жизнь этого путешественника нашла	

Шифр

0	9	-	0	2																
---	---	---	---	---	--	--	--	--	--	--	--	--	--	--	--	--	--	--	--	--

Задание 2. Установите соответствия: картосхема озера – его название и описание (буква – цифра).

А	Б	В	Г	Д	Е	Ж	З	И	К	Л	М	Н	О	П	Р	С	Т	У	Ф
11	7	8	10	14	1	17	2	15	5	6	18	20	9	3	16	12	13	4	19

Задание 3. По текстовому описанию определите субъект РФ, который относится к одному типу административно-территориальной единицы, и расположенный в пределах этой территории объекты Всемирного природного наследия ЮНЕСКО.

108

№	Описание субъекта РФ	Ответ
1.	Название субъекта РФ	Туркменский край 25
2.	Название столицы страны, с которой проходит самый короткий участок сухопутной границы России	Тяньцзинь 7
3.	Название озера	Канка 7
4.	Название моря	Апеннинское 7
5.	Название эры	мезозойская 7
6.	Название объекта Всемирного природного наследия ЮНЕСКО	Центральный Виктория-Линч 7

Задание 4. Определите по описанию субъект РФ.

109

№	Описание субъекта РФ	Ответ
1.	Островная область России	Сахалинская область 7
2.	На территории области располагается крайняя северная (островная) точка России	Архангельская область 7
3.	На гербе этой области красуется верблюд	Челябинская область 7
4.	В этой области начинается река Волга	Тверская область 7
5.	Эта область последней на территории России встречает Новый год	Калининградская область 7
6.	В этой области находится «Родина Деда Мороза»	Вологодская область 7
7.	К этому субъекту федерации относится курортный город Сочи	Краснодарский край 7
8.	Этот субъект самый восточный в РФ	Чукотский автономный округ 7